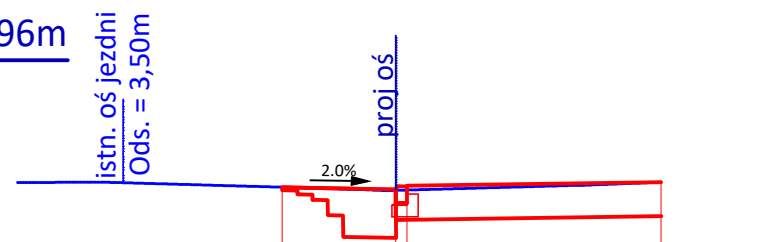


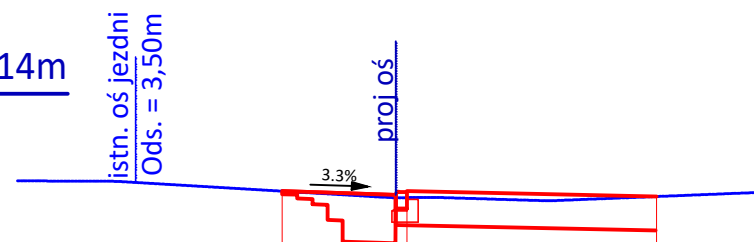
11 KILOMETRAŻ 0km+223.96m



Odniesienie = 267,00

Teren projektowany	268.84	268.81	268.85	268.90
Teren istniejący	268.84	268.79	268.80	268.90
Odległość	-1.50	0.00	0.15	3.51

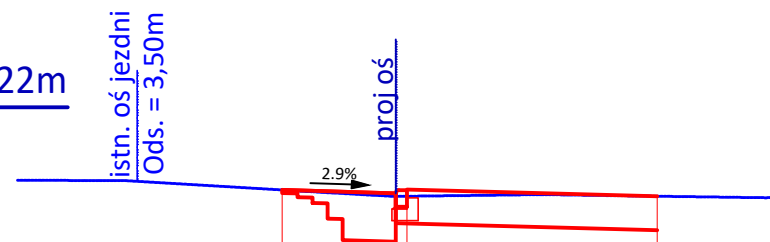
12 KILOMETRAŻ 0km+254.14m



Odniesienie = 267,00

Teren projektowany	269.23	269.18	269.22	269.16
Teren istniejący	269.23	269.14	269.14	269.16
Odległość	-1.50	0.00	0.15	3.45


13 KILOMETRAŻ 0km+266.22m



Odniesienie = 267,00

Teren projektowany	269.42	269.38	269.42	269.34
Teren istniejący	269.42	269.34	269.34	269.34
Odległość	-1.50	0.00	0.15	3.46

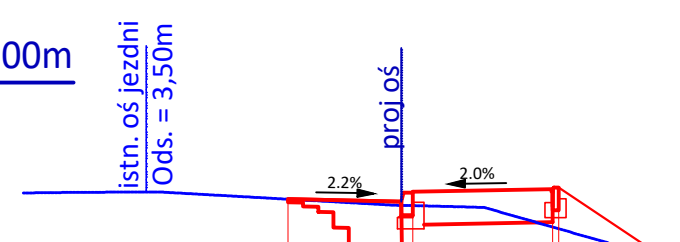
14 KILOMETRAŻ 0km+275.00m



Odniesienie = 268,00

Teren projektowany	269.56	269.52	269.64	269.69	269.71
Teren istniejący	269.56	269.48	269.48	269.40	269.39
Odległość	-1.50	0.00	0.15	2.00	2.08

15 KILOMETRAŻ 0km+300.00m



Odniesienie = 268,00

Teren projektowany	269.97	269.94	270.06	270.10	270.12
Teren istniejący	269.97	269.88	269.89	269.60	269.58
Odległość	-1.50	0.00	0.15	2.00	2.08

PROJEKT BUDOWLANO-WYKONAWCZY				
TEMAT	Przebudowa odcinka drogi powiatowej numer 4720 S w ramach zadania pn.: "Przebudowa odwodnienia drogi powiatowej 4720S - ul. Odkrywkowej w Będzinie"			
TYTUŁ RYSUNKU	Przekroje poprzeczne			
INWESTOR	PZD w Będzinie ul. Węgroda 59, 42-582 Rogoźnik			
ADRES	dz nr ewid.: 1818/2; 2444/1; 1785; 1746/2; 1679/2 Obręb: 0002 Grodziec, 0003 Łągisza Jed. ewid: Będzin			
PROJEKT.	inż. Artur Kurdziel upr. bud. nr MAP/0011/ POD/16 specjalność: inżynierska drogową w ograniczonym zakresie			podpis
OPRACOWAŁ		DATA	SKALA RYS.	NR RYS.
mgr inż. Szymon Tokarz		26 Czerwiec 2018r.	1 : 100	D-03.3